



К. Н. Капустин

Древнерусские памятники Курщины (по материалам разведок И. И. Ляпушкина 1947 г.)



Период 40–80-х гг. XX в. ознаменовался ростом внимания научного сообщества к проблемам славянского этногенеза, особенностям развития средневекового города, а также мировоззрения населения Руси в течение X—XIII вв. Для достижения поставленных задач проводились широкомасштабные разведки по всей территории Восточной Европы. Особое внимание исследователей было приковано к территории Курщины, где в разное время работали экспедиции Института археологии АН СССР, Ленинградского отделения ИА АН СССР, Эрмитажа, которые занимались поиском и картографированием памятников эпохи бронзы, раннежелезного, славянского и древнерусского времен [1, с. 67–77; 2, с. 15–20; 3, с. 29–33; 4, с. 95–96; 5, с. 54–55].

Одним из первых археологов, которые проводили целенаправленные разведки в регионе, был И. И. Ляпушкин (рис. 1: 1). На протяжении нескольких полевых сезонов участники Днепровской Левобережной экспедиции искали древнейшие следы восточнославянской культуры на территории Днепровского Левобережья. Параллельно уточнялась юго-восточная граница распространения памятников роменско-борщевского типа (бассейны р. Оскола и Орели); картографировались поселения зольничной культуры в северной полосе лесостепного Левобережья (бассейн р. Десны и Сейма).

В контексте данной работы мы анализируем находки с городищ и неукрепленных поселений Курской обл. именно древнерусского («великокняжеского» согласно И. И. Ляпушкину) времени (хранятся в фондах Института археологии НАН Украины, кол. № 63) [6, с. 1]. Целесообразность такого исследования вызвана тем фактом, что вследствие недостаточной разработанности хронотипологии керамики большинство памятников датировались довольно широко — «великокняжеским временем». Такая ситуация негативно сказывалась на представлениях исследователей об истории региона в древнерусское время.

Итак, в 2,0–2,5 км от с. Банище Львовского р-на обследовано укрепленное поселение, которое занимает природную возвышенность (грушевидной формы) среди болот в урочище Соловень Бугор (рис. 2: 1). Городище, длиной 115–120 м (по оси север–юг) и шириной (по оси запад–восток) от 30 м (в северной части) до 80 м (в южной), возвышается на 3–4 м над прилегающей поймой. С востока памятник ограничен озером, с севера и запада — болотами, с юга — поймой р. Сейм. Подъемный материал состоял из фрагментов лепной (роменской) и гончарной (великокняжеской) керамики. Местные жители указывали также на факты находок керамических пряслиц, железных наконечников копий и т. д. [6, л. 34].

В фондах Института археологии НАН Украины хранится 96 артефактов, представленных фрагментами лепных (16 венчиков, 57 стенок, 3 доньшка) и гончарных

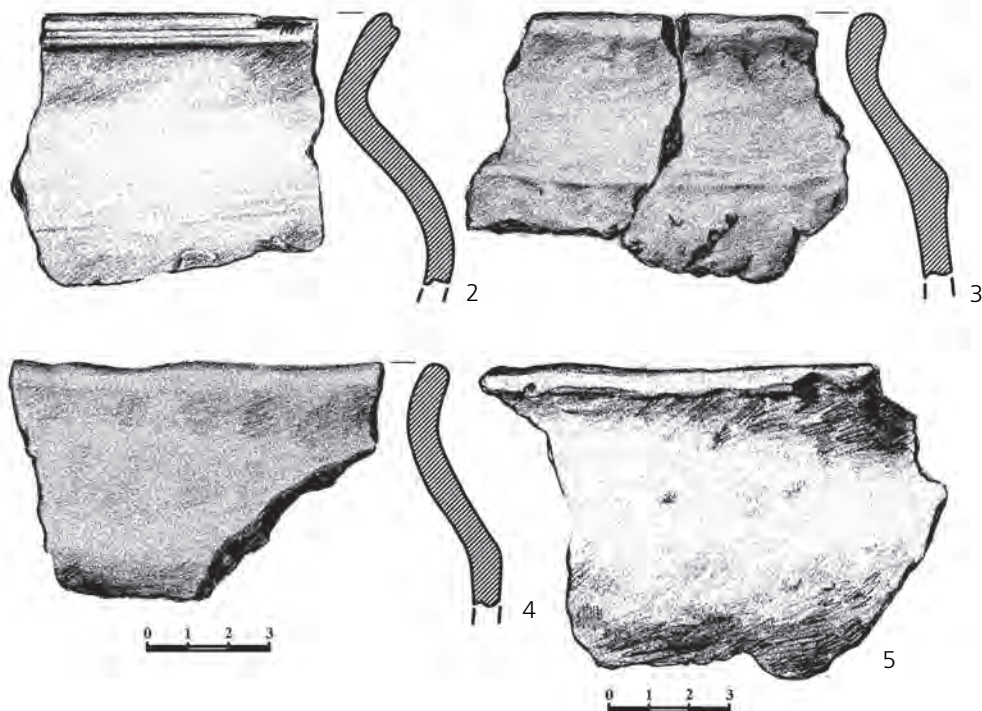
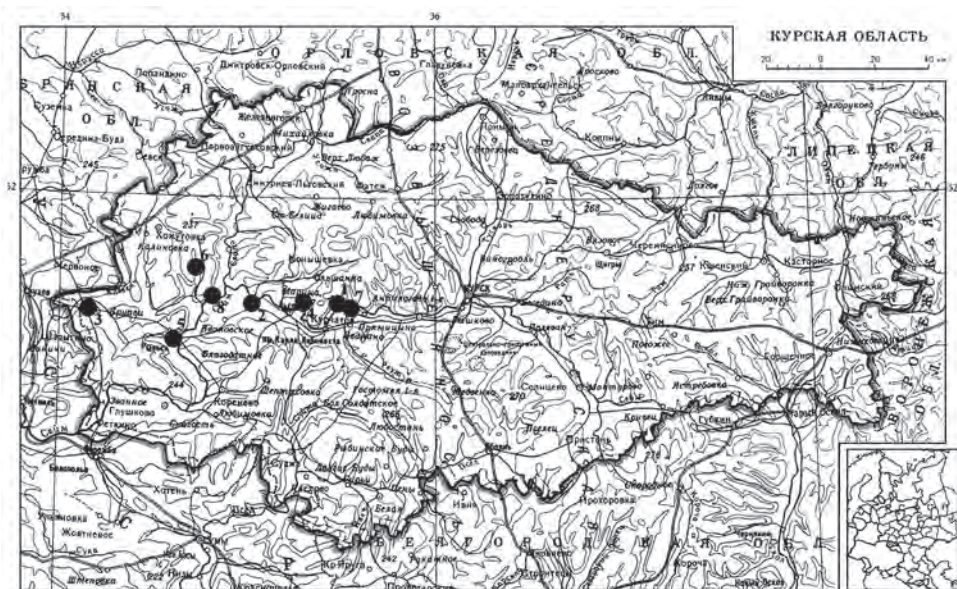


Рис. 1. Древнерусские памятники Курщины и находки с поселения Авдеево.

1 – карта обследованных И. И. Ляпушкиным памятников (1. Авдеево; 2. Банище; 3. Городище; 4. Городянский; 5. Рыльск; 6. Капустничи; 7. Осмолово; 8. Липино); 2–5 – керамика с поселения Авдеево

Fig. 1. The sights of Kiev Russ times of the Kursk region and finds from the Avdeevo settlement.

1 – map of I. I. Lyapushkin surveyed monuments (1. Avdeevo; 2. Banische; 3. Gorodishe; 4. Gorodyansk; 5. Rylysk; 6. Kapustnichi; 7. Osmolovo; 8. Lipino); 2–5 – pottery from Avdeevo settlement

(7 венчиков X—XI вв., 11 стенок) сосудов, лепной сковороды, а также кремневой пластинкой неопределенного времени (рис. 2: 2–9).

Поблизости от с. **Авдеево** Ленинского р-на (в 2 км от села) на правом коренном берегу р. Сейм по обе стороны от дороги Авдеево-Золотухино расположено неукрепленное поселение великокняжеского времени. Культурный слой памятника разрушается сельскохозяйственными работами. На поверхности собраны многочисленные фрагменты лепной и гончарной (древнерусской и черняховской) посуды, амфоры. На пашне зафиксированы следы разрушенной глинобитной печи размером $1,30 \times 0,75$ м. Под, вероятнее всего, был вымощен черепками лепных и гончарных сосудов [6, л. 37].

Коллекция находок с территории памятника состоит из 193 разновременных артефактов: 2 венчиков и 32 стенок гончарных сосудов, а также 179 лепных стенок и 1 донца (рис. 1: 2–5).

Особый интерес представляют материалы, собранные на городище и поселении вблизи с. **Городище** Бесединского р-на. Оно занимает мыс (высотой 12–15 м) правого коренного берега р. Рать (пр. приток р. Сейм). С северо-восточной, восточной и южной сторон памятник ограничен долиной реки, с юго-западной, западной и северо-западной — оврагами (рис. 3: 1). От плато мыс отрезан валом (высота — 8 м, ширина в основании — 20 м) и рвом. Площадка городища имеет природный наклон в южном направлении. На поверхности собраны фрагменты лепных (преобладают) и гончарных горшков, кости животных, печина и т. д.

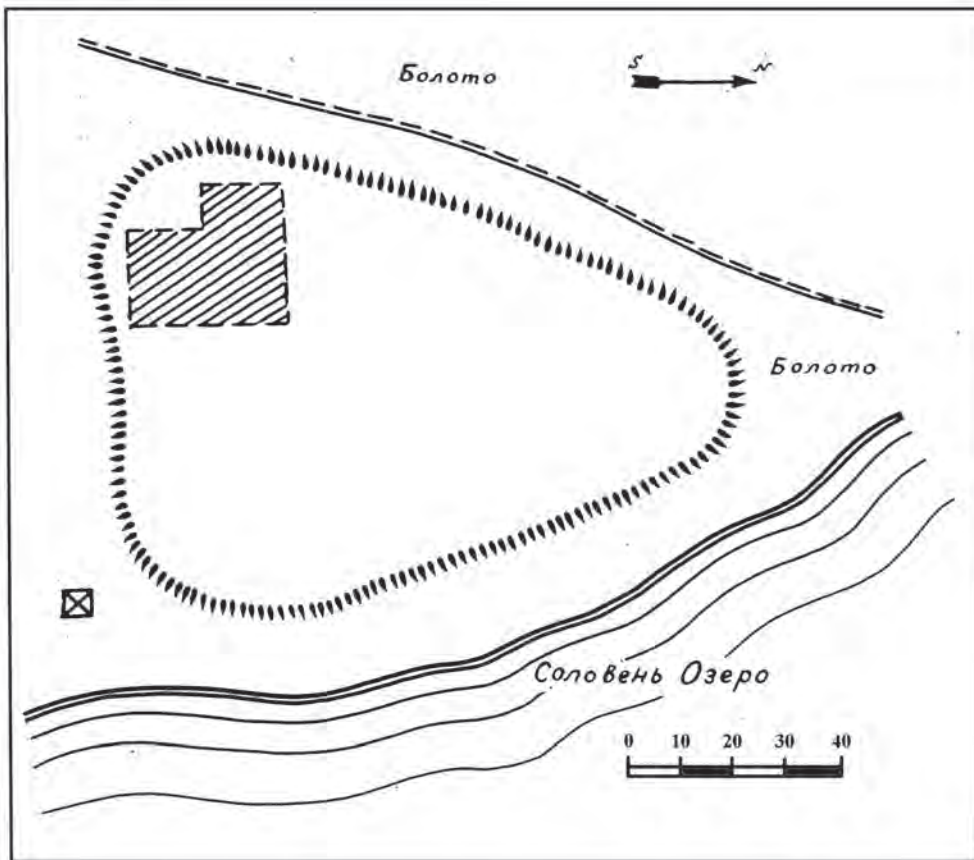
С целью определения степени сохранности культурного слоя и стратиграфии памятника, в 15 м на запад от южного выступа мыса был заложен шурф размером 2×4 м. Культурный слой (аморфный, по мнению И. И. Ляпушкина) в виде чернозема, смешанного с золой и глиной, подстилала прослойка серой глины, еще ниже зафиксирован известняк. В заполнении были найдены фрагменты лепной керамики раннежелезного века и роменской культуры, кости животных, костяная рукоять ножа. Начиная с метровой глубины количество находок существенно сократилось.

С северо-запада и северо-востока к городищу примыкает поселение, окруженное валами (общей протяженностью 2–3 км). Площадь поселения постоянно распаивается. В непосредственной близости от городища собраны фрагменты лепных горшков роменской культуры и гончарной посуды великокняжеского, а также татарского времен. На север от городища количество находок гончарных изделий (поливные кувшины, горшки, ручки амфорок «киевского» типа) возрастает. В 30 м к северу от вала заложен шурф. Мощность культурного слоя в этом месте составляет 0,5 м [6, л. 40].

Всего за время разведки на памятнике собрано 210 разновременных артефактов. Подъемный материал с городища представлен фрагментами лепных горшков роменской культуры (2 венчика, 10 стенок), гончарной посуды X в. (1 венчик, 6 стенок), а также обломком плинфы толщиной 2,5–2,7 см. На юго-западном склоне найдены черепки лепных сосудов раннежелезного века (5 венчиков, 24 стенки), роменской культуры (2 венчика) и костяная рукоять ножа (рис. 3: 2–25).

На поселении обнаружены как фрагменты лепных горшков раннежелезного века (6 венчиков, 30 стенок), так и гончарных сосудов XII—XIII вв. (19 венчиков, 58 стенок, 1 донце). Среди прочих артефактов выделим обломок керамического тигля, 3 ушка амфорок «киевского» типа, черепки поливной посуды (ручки, верхняя часть кувшина (?)), точильный камень, плинфу (толщиной 3,0–3,2 см). Интересна также находка стенки медного котла (тип III согласно типологии М. А. Швецова). По мнению исследователей, такие изделия на землях Руси бытовали на протяжении VIII—XIII вв. [7, с. 197].

В с. **Городянк** Львовского р-на (слева от дороги на г. Льгов) обследовано укрепленное поселение. Городище (размером 80×40 м) занимает мыс коренного берега р. Сейм (высотой 25–30 м). С юга оно ограничено поймой реки, с юго-востока и юго-запада — оврагами, от плато отрезано подковообразным валом длиной 165 м и высотой 3–4 м (рис. 4: 1). Площадка городища имеет естественный наклон в южном



1

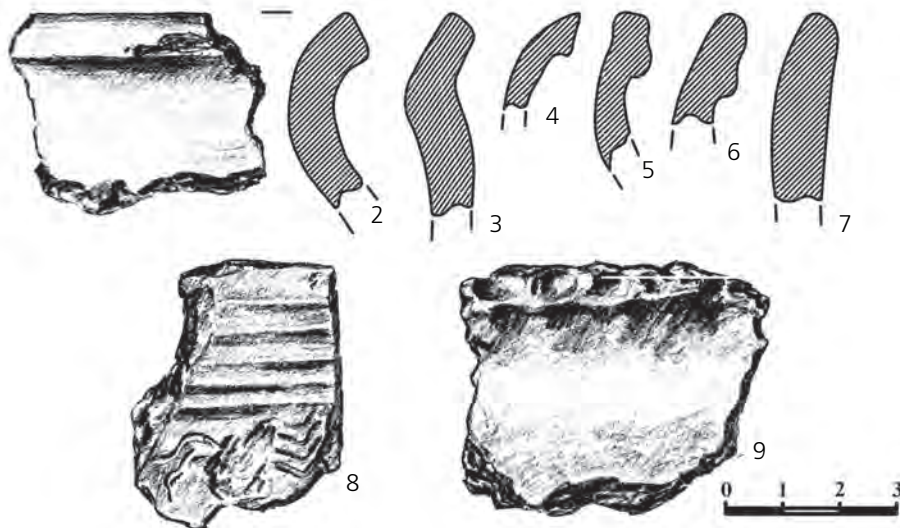


Рис. 2. План (1) и находки с городища Банище (2–9)
 Fig. 2. Plan (1) and findings from Banische settlement (2–9)

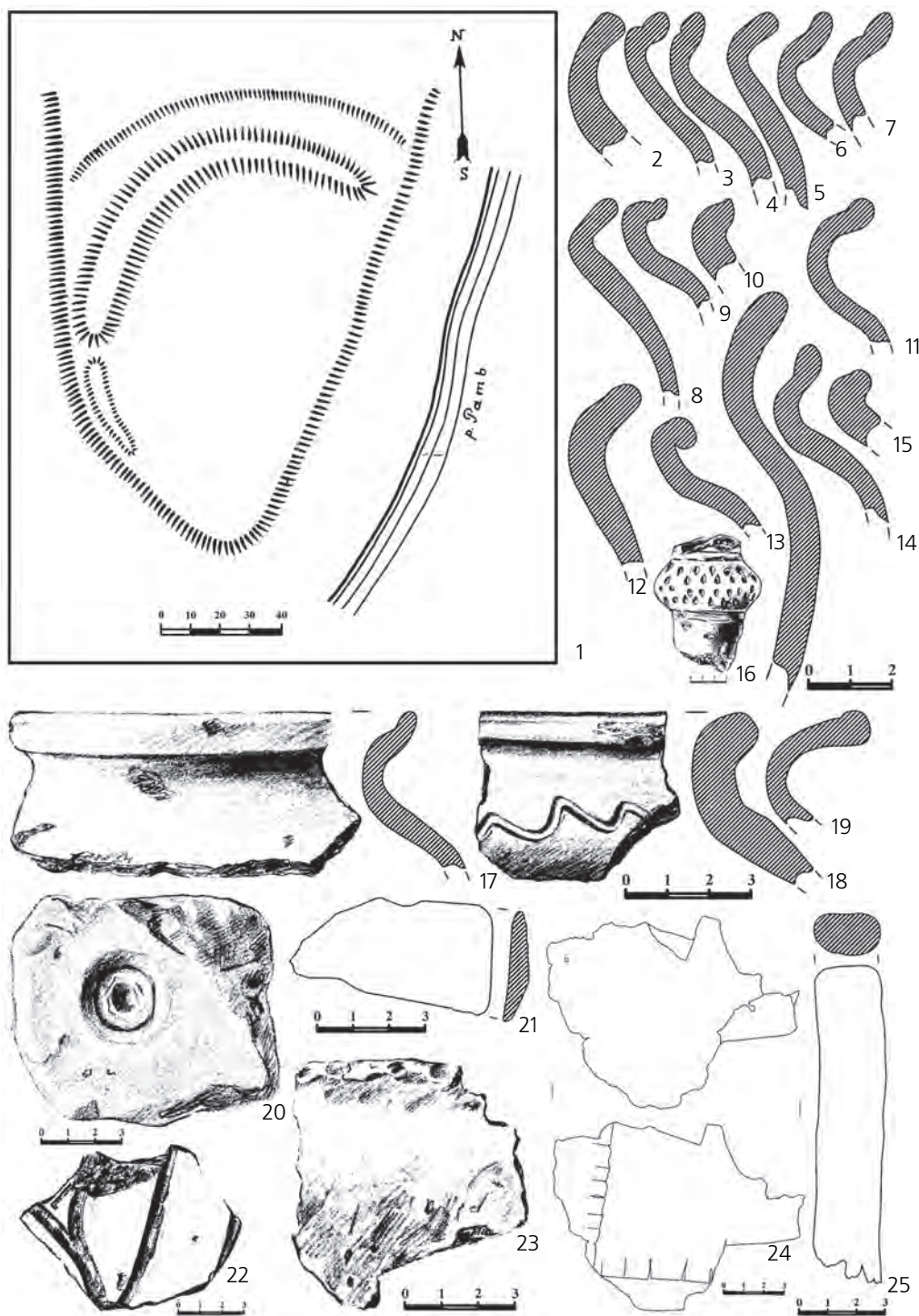


Рис. 3. План (1) и находки с городища и поселения у с. Городище (2–25)
 Fig. 3. Plan (1) and findings from Gorodishe hillfort and settlement (2–25)

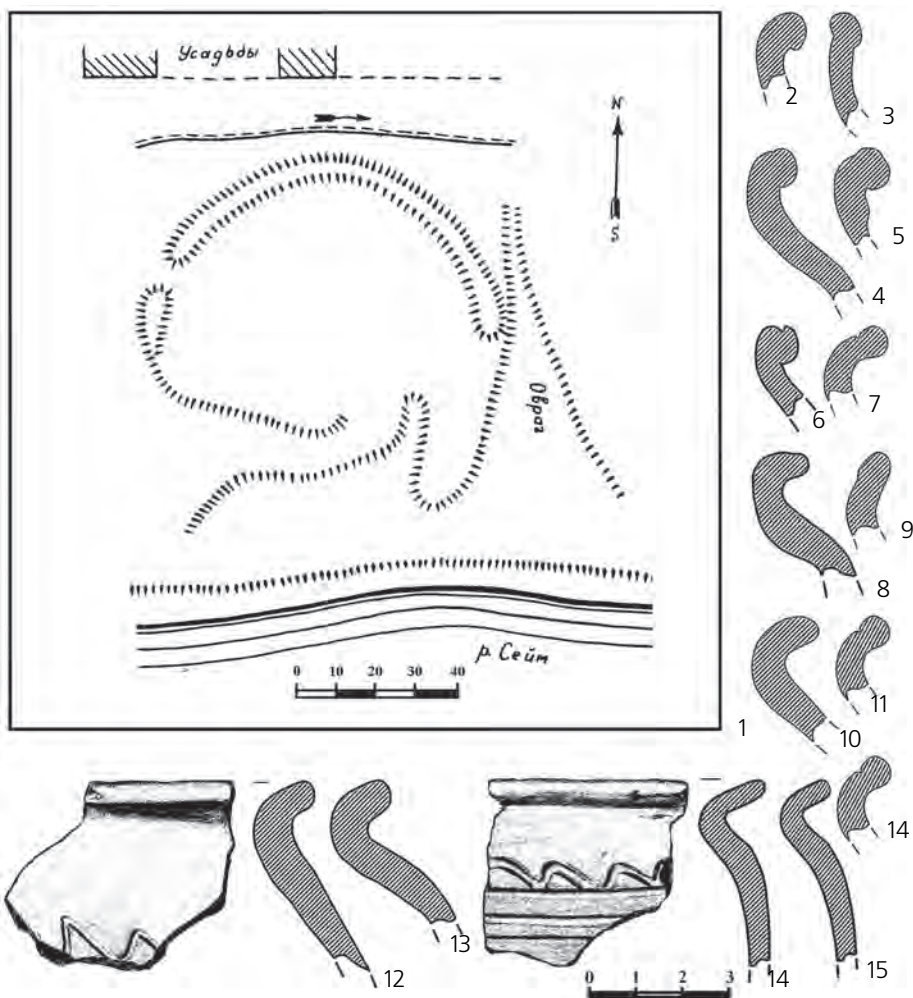


Рис. 4. План (1) и находки с городища близ с. Городьянск (2–16)
 Fig. 4. Plan (1) and findings from settlement near Gorodyansk village (2–16)

направлении. Подъемный материал состоит из фрагментов черепков великокняжеского времени. Синхронная керамика собрана на огородах, расположенных за пределами укреплений [6, л. 35].

Коллекция предметов из Городьянска насчитывает 76 артефактов (рис. 4: 2–16): 35 с городища (7 венчиков X—XI вв., 27 стенок гончарных сосудов) и 41 с поселения (12 венчиков X—XII вв., 27 стенок, фрагмент керамической крышки, металлургический шлак).

В г. Рыльск городище, размером 150 × 300 м, расположено на мысу коренного берега р. Сейм (высотой 50 м). Культурный слой (мощностью до 2,0–2,5 м) памятника разрушается вследствие оползней, хозяйственной деятельности (рис. 5: 1). Особый интерес представляют наблюдения за стратиграфией городища. Как отметил И. И. Ляпушкин, «древнейшие отложения в виде слоя золы с вкраплениями угля, глиняной обмазки, черепков посуды покоятся на черноземной почве. Выше этого слоя лежит прослойка желтой глины, затем слой чернозема, смешанный с культурными остатками» [6, л. 29]. За время разведки на площадке городища собраны фрагменты лепной посуды

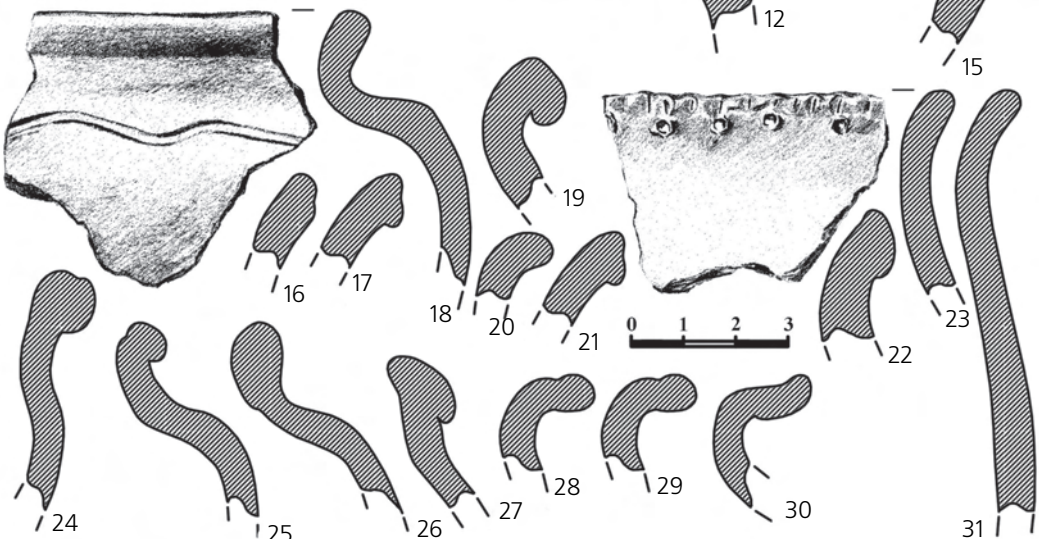
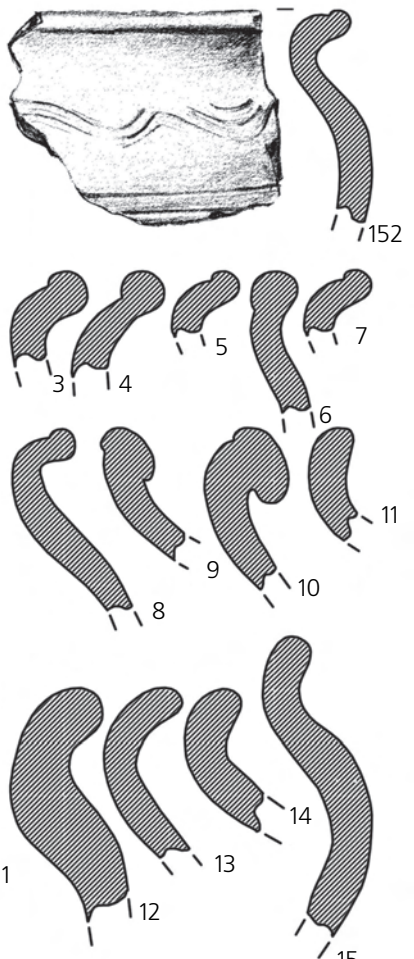
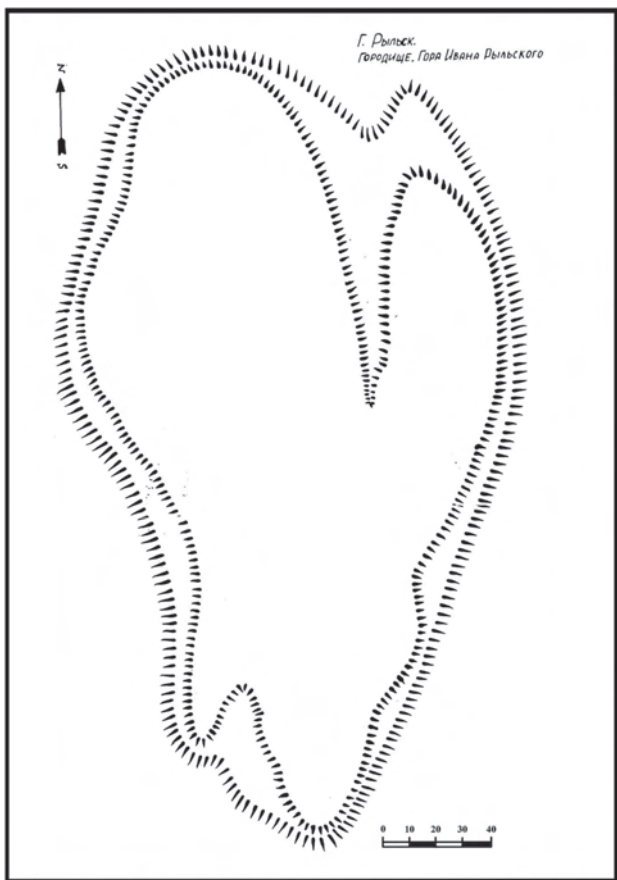


Рис. 5. План (1) и находки с городища в г. Рыльск (2–31)
 Fig. 5. Plan (1) and findings from Rylysk hillfort (2–31)

п у б л и к а ц и и

раннежелезного века (16 венчиков, 64 стенки, 1 донце), роменской культуры (2 венчика, 7 стенок, 1 донце), а также черепки гончарных горшков великокняжеской эпохи (20 венчиков и 18 стенок X—XIV вв.), глиняная обмазка стен, точильный камень (рис. 5: 2–31).

В 4-х км на север от центра г. **Рыльска** осмотрено городище (размером 150 × 60 м), которое занимает мыс (вытянутый с севера на юг, высотой 25–30 м) правого коренного берега р. Сейм (рис. 6: 1). С запада оно ограничено глубокой балкой, а с юга — рвом и валом (длина — 80 м, высота — 10 м). Площадка — ровная и имеет небольшой уклон в северном направлении. На поверхности собраны фрагменты керамики раннежелезного века, пряслица, костяные поделки, глиняная обмазка и т. д. [6, л. 30].

Коллекция находок с памятника насчитывает 63 артефакта, представленных обломками гончарной посуды X—XIII вв. (15 венчиков, 3 стенки, 4 донца), а также лепной — раннежелезного века (8 венчиков, 19 стенок), керамическим пряслицем, костяной проколкой (рис. 6: 2–19). Выделим находку верха гончарного горшка XIV—XV вв. (венчик массивный, валиковидной формы, с хорошо выраженной выемкой для крышки — канелурой) [8, с. 77; 9, с. 70, 71].

В с. **Капустничи** Рыльского р-на обследовано городище, расположенное на небольшом мысу правого коренного берега р. Сейм. Мыс (высотой 25–30 м) вытянут по линии восток–запад, параллельно долине реки (рис. 7: 1). С западной, южной и, частично, восточной сторон он ограничен долиной реки, с севера — неглубокой балкой, усиленной невысоким (1,5 м) валом. Городище овальной формы вытянуто по линии восток–запад на 110 м, по линии север–юг его длина составляет 50–60 м [6, л. 32]. Подъемный материал (рис. 7: 2–11) представлен фрагментами горшков роменской культуры (2 венчика, 16 стенок), а также великокняжеского времени (9 венчиков XII—XIII вв., 19 стенок гончарных сосудов).

В километре на юго-восток от с. **Липино** Ленинского р-на на мысу правого берега р. Сейм расположено городище древнерусского времени. От плато оно отрезано мощным валом (высотой 6–7 м, длиной 115 м) и глубоким рвом. Площадка городища овальной формы вытянута с севера на юг на 140 м, с запада на восток — 90 м. На склонах и в различных ямах собраны фрагменты лепной керамики роменской культуры, а также гончарной — великокняжеской. К северу от городища расположено синхронное поселение [6, л. 38].

Коллекция находок с памятника состоит из 77 артефактов (рис. 7: 12–18). Во время обследования городища собраны фрагменты как лепной (6 венчиков VIII—X вв., 26 стенок), так и гончарной (3 венчика XI—XIII вв., 5 стенок) посуды. Подобное соотношение наблюдается и при анализе находок с поселения: 17 черепков (2 венчика, 13 стенок и 2 донца) принадлежат гончарным сосудам XI—XIII вв., 20 — лепным горшкам роменской культуры (2 венчика, 17 стенок и 1 донце).

В полукилометре к северу от с. **Осмолово** Рыльского р-на осмотрено поселение, расположенное на мысу (высотой 1,5–2,5 м) правого берега р. Амонки в месте ее впадения в р. Сейм. Культурный слой мощностью 1,5 м содержал фрагменты лепных горшков VIII—X вв. (6 венчиков, 30 стенок, 3 донца), гончарной посуды великокняжеского времени (18 венчиков XII—XIII вв., 7 стенок, 2 донца, 1 крышка), обломок точильного камня и кремневой отщеп (рис. 8) [6, л. 31].

Как показали исследования, большинство городищ располагались на высоких мысах, образованных поворотом русла реки (Авдеево, Городище, Городянский, Капустничи, Липино, Рыльск) или в месте впадения в нее другой речки или ручья (Осмолово), а также на природном возвышении в пойме реки или болота (Банице).

Основная категория находок — фрагменты гончарной керамики (венчики, стенки, доньшки) X—XIII вв. Из других предметов, собранных за время разведки, отметим обломки керамических пряслиц, точильных камней, костяные изделия (проколки, рукоятки ножей), глиняную обмазку стен и т. д.

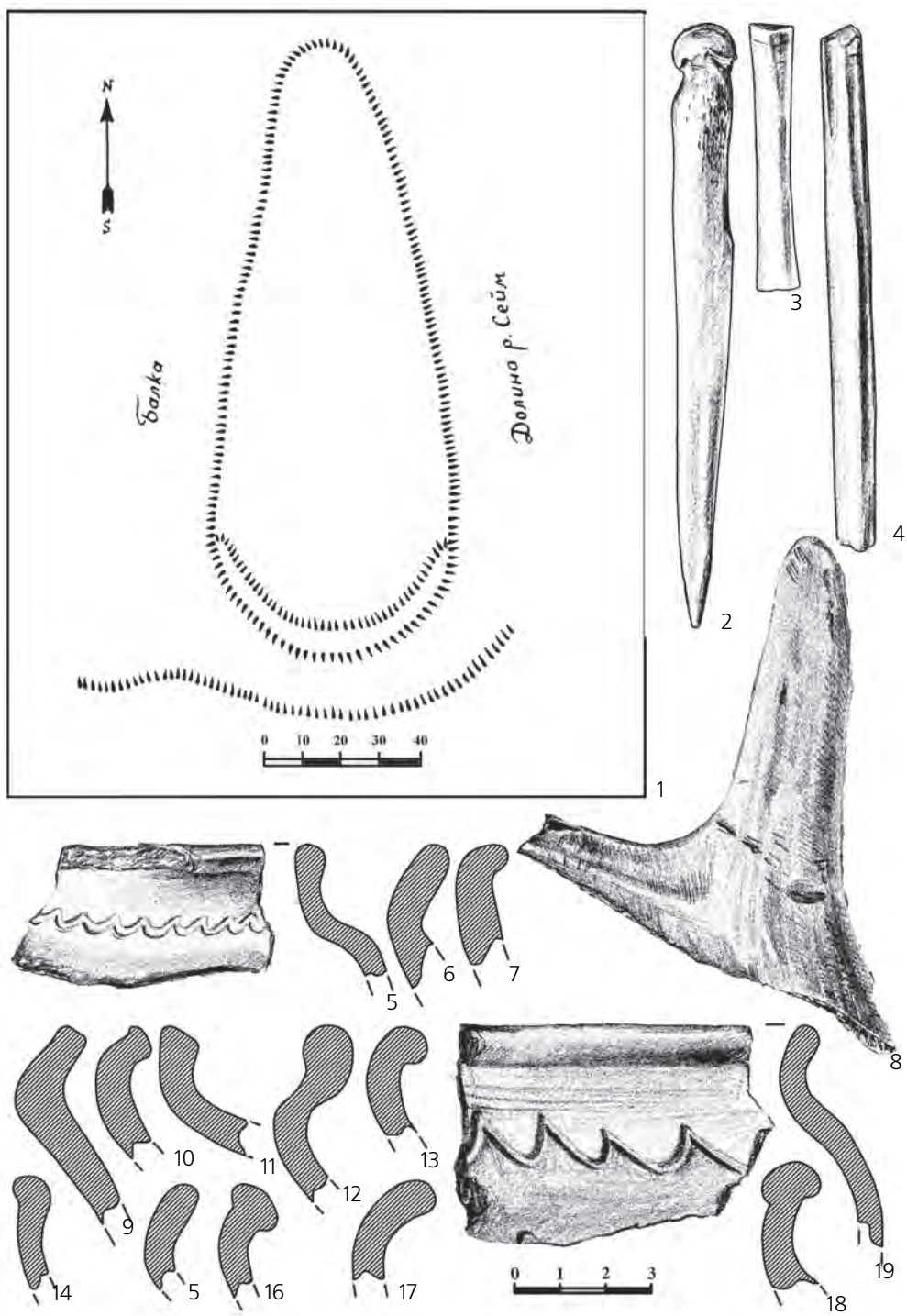
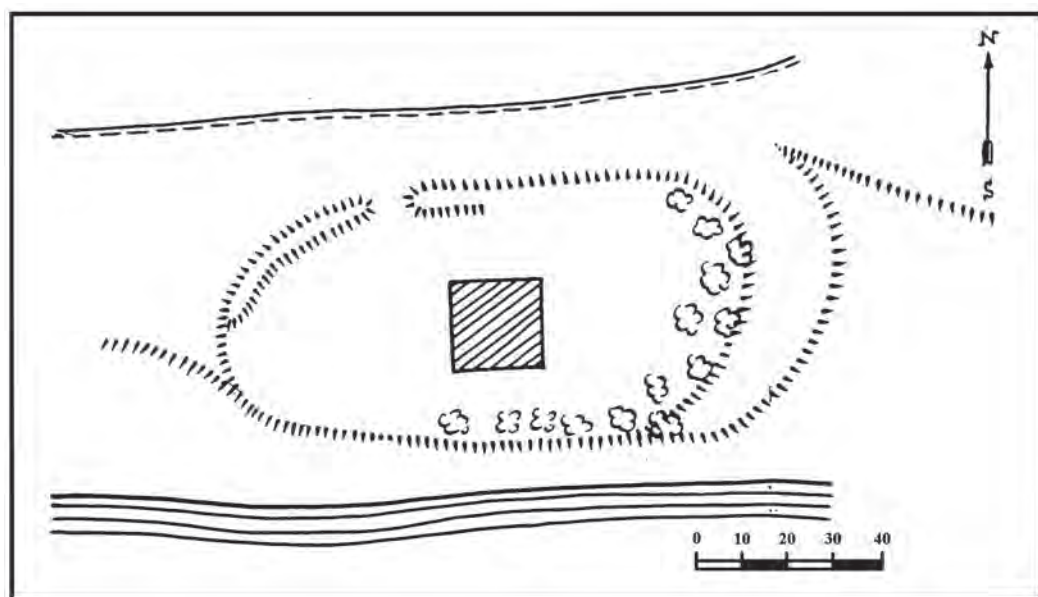


Рис. 6. План (1) и находки с городища, расположенного на север от г. Рыльск (2–19)

Fig. 6. Plan (1) and findings from settlement, located to the north from Rylysk (2–19)



1

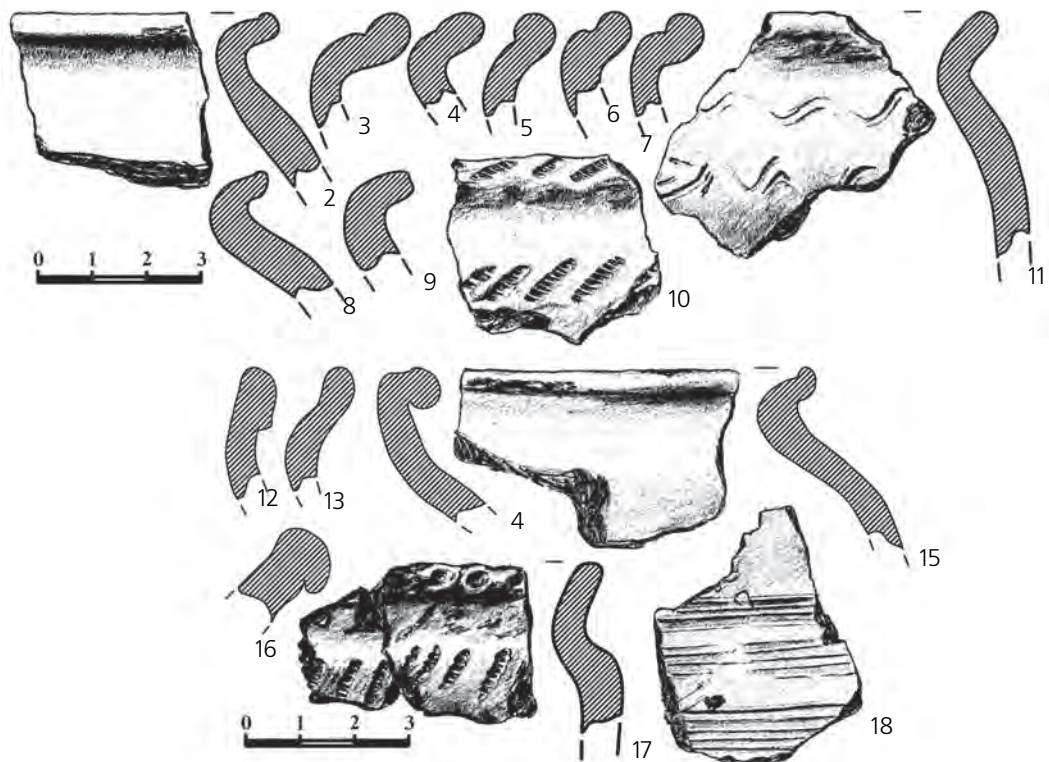


Рис. 7. План (1) и находки с городища в с. Капустничи (2–11), а также городища близ с. Липино (12–18)
 Fig. 7. Plan (1) and findings from Kapustnichi (2–11), Lipino settlements (12–18)

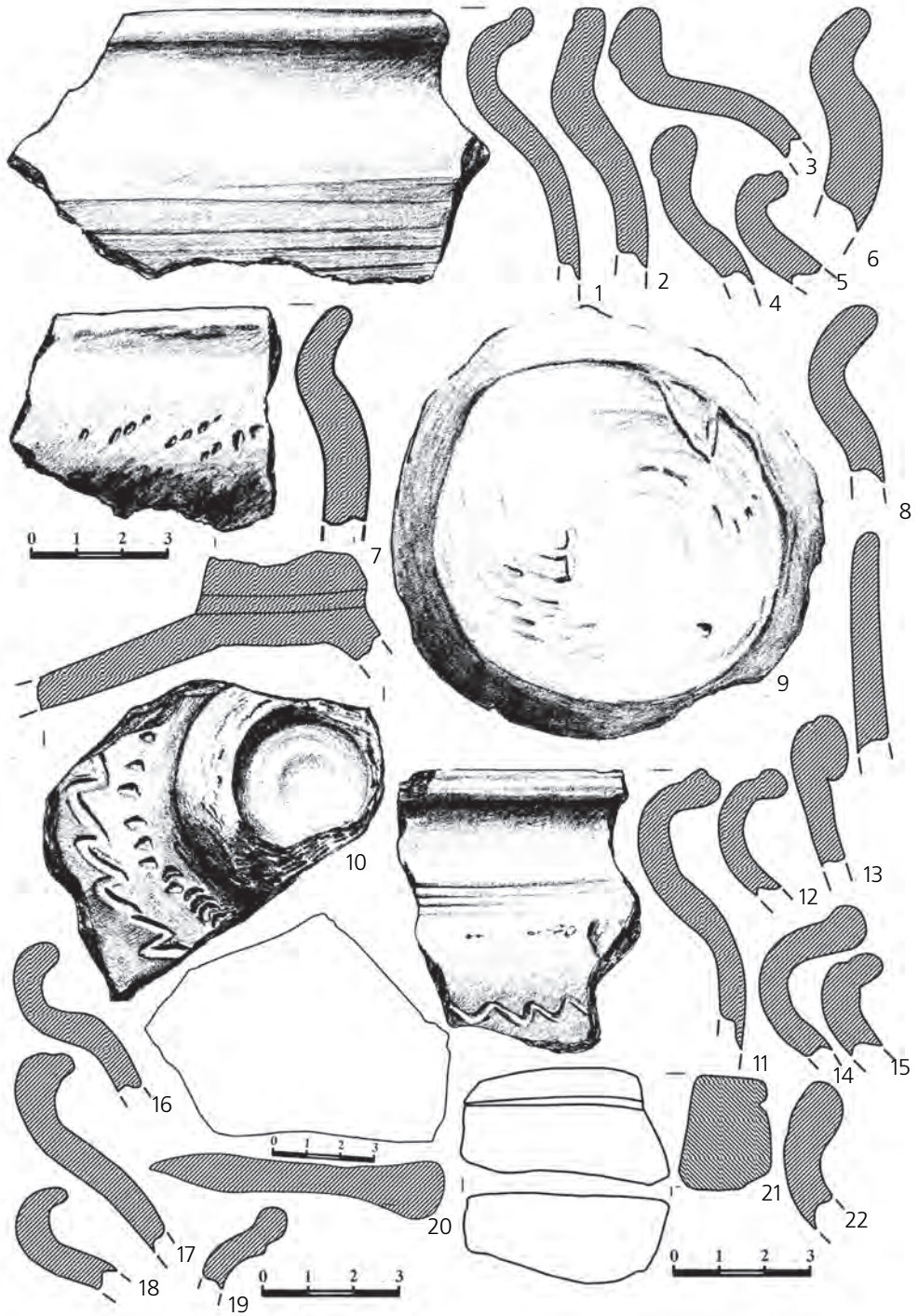


Рис. 8. Находки с поселения близ с. Осмолово
 Fig. 8. Findings from settlement near Osmolovo village

Что касается хронологии, то исследованные памятники условно можно разделить на три группы: к первой относятся поселения, возникшие на месте городищ и поселений раннежелезного века (Городище, Рыльск); ко второй — памятники с культурными слоями роменской культуры и X—XIII вв. (Банище, Капустничи, Липино, Осмолово); к третьей — поселения, которые возникли в X в. и существуют на протяжении XI—XIII вв. (Городянский, Рыльск-Северное). Особый интерес представляют городища, расположенные в Рыльске и его окрестностях, где кроме фрагментов древнерусской керамики, собраны верхние части сосудов послемонгольского времени (XIV—XV вв.).

Подводя итоги, отметим, что повторный анализ фондовых коллекций позволит не только ввести в научный оборот новые данные о памятниках Курщины древнерусского времени, уточнить их хронологию, но и изучить особенности развития региона на протяжении X—XIII вв.

ЛИТЕРАТУРА

1. *Воеводский М. В.* Городища верхней Десны // КСИИМК. — 1949 — Вып. XXIV.
2. *Алихова А. Е.* К вопросу о хронологии древних городищ Курского Посеймья // КСИИМК. — 1959. — Вып. 77.
3. *Енуков В. В.* Курск и с Посемьем // Слов'яно-руські старожитності Північного Лівобережжя: Матер. історико-археол. семінару, присвяч. 60-річчю від дня народження О. В. Шекуна. — Чернігів, 1995.
4. *Вознесенская Г. А., Куза А. В., Соловьева Г. Ф.* Раскопки славянских памятников на р. Псел // Археологические открытия 1971 г. — М., 1972.
5. *Кашкин А. В.* Разведки по Сейму, Пслу, Рати // Археологические открытия 1979 г. — М., 1980.
6. *Ляпушкин И. И.* Памятники эпохи железа Левобережной Украины (по материалам полевых изысканий 1947 г.) / И. И. Ляпушкин // Науковий Архів ІА НАНУ — 1947/29.
7. *Швецов М. А.* Котлы из погребений средневековых кочевников // СА. — 1980. — № 2.
8. *Беляева С. А.* Южнорусские земли во второй половине XIII—XIV в. (по материалам археологических исследований) — К., 1982.
9. *Оногда О. В.* До питання про своєрідну групу кераміки післямонгольського часу // Магістеріум. Археологічні студії. — К., 2007. — Вип. 27.

Резюме

Капустин К. М. Давньоруські пам'ятки Курщини (за матеріалами розвідок І. І. Ляпушкіна 1947 р.)

В статті проаналізовано знахідки давньоруського часу із пам'яток, обстежених І. І. Ляпушкіним у 1947 р. Як показали дослідження, більшість поселень розташовувались на високих мисах, утворених поворотом русла річки (Авдієво, Городище, Капустничи, Липіно, Рильськ) або у місці впадіння у неї іншої річки або ручая (Осмолово), а також на природному підвищенні у заплаві річки або болота (Банище). Основна категорія знахідок — фрагменти гончарного посуду (вінця, стінки, денця) X—XIII ст. У ході робіт фіксували також фрагменти керамічних пряслиць, оселків, кістяні вироби (проколки, руків'я ножів), глиняну обмазку стін тощо. Хронологічно пам'ятки поділяються на три групи: до першої належать поселення, які виникають на місцях городищ та поселень ранньозалізного часу; до другої — пам'ятки із нашаруваннями роменської культури та X—XIII ст.; до третьої — поселення, які виникають

у X ст. та існують впродовж XI—XIII ст. Окремо відзначимо городища, розташовані у м. Рильськ та його околицях, де окрім матеріалів XII—XIII ст., виявлено фрагменти кераміки післямонгольського часу (XIV—XIV ст.).

Ключові слова: Дніпровське Лівобережжя, городища, неукріплені поселення, X—XIII ст.

Резюме

Капустин К. Н. Древнерусские памятники Курщины (по материалам разведок И. И. Ляпушкина 1947 г.)

В статье проанализированы находки древнерусского времени с памятников, обследованных И. И. Ляпушкиным в 1947 г. Как показали исследования, большинство поселений располагались на высоких мысах, образованных поворотом русла реки (Авдеево, Городище, Капустничи, Липино, Рильск) или в месте впадения в нее другой речки или ручья (Осмолово), а также на природных возвышениях в пойме реки или болота (Банище). Основная категория находок — фрагменты гончарной посуды (венчики, стенки, донца) X—XIII вв. В ходе работ фиксировали также фрагменты керамических пряслиц, оселки, костяные изделия (проколки, рукоятки ножей), глиняную обмазку стен и т. д. Хронологически памятники делятся на три группы: к первой относятся поселения, возникшие на месте городищ и поселений раннежелезного времени; ко второй — памятники с наслоениями роменской культуры и X—XIII вв.; к третьей — поселения, возникающие в X в. и существующие на протяжении XI—XIII вв. Отдельно отметим городища, расположенные в г. Рильск и его окрестностях, на них кроме материалов XII—XIII вв., обнаружены фрагменты керамики послемонгольского времени (XIV—XIV вв.).

Ключевые слова: Днепровское Левобережье, городища, неукрепленные поселения, X—XIII вв.

Summary

K. Kapustin. The Sights of Kiev Russ Times of the Kursk Region (Based on Archaeological Exploration of I. I. Lyapushkin in 1947)

In the article the findings of Kiev Russ time, surveyed by I. I. Lyapushkin in 1947, were analyzed. As research has shown, the majority of settlements were located on high headlands, formed by turning of the river (Avdeevo, Gorodishe, Kapustnichy, Lipino, Rilsk) or confluence with another river or her surety (Osmolovo) and natural increase in the floodplain or marsh (Banysche). The main category of finds — pottery fragments (crown, walls, bottoms) X—XIII. The other findings are: fragments of ceramic spindles, sharpening stones, bone products (awls, knife handles), clay daubing etc. Chronologically settlements are divided into three groups: the first one includes settlements arising on hillforts and settlements of Iron Age; the second one includes monuments with layers of Romenska culture and X—XIII century; the third group includes settlements with materials of X—XIII centuries. We also mention that, on the hilforts, located in Rilsk and nearest county, the materials of the XII—XIII centuries and the XIV—XIV centuries were founded.

Key words: Dnieper left bank, hillfort, settlement, X—XIII.

